





LEGENDE

-  Grenze des Maßnahmegebietes
-  Grenze des Ökokontos, Abgrenzung mit Robinienpfahl alle 20m
-  06.330 Sonstige extensiv genutzten Mähwiesen
Nutzungstyp :06.330
Flächengröße: 5.559m²
Biotopwertpunkte: 55+6 = 61 BWP/m²
-  06.340 Wildfluss Entwicklung
Nutzungstyp :06.340
Flächengröße: 1.036m²
Biotopwertpunkte: 59 (73+6-20) BWP/m²

Berechnung: 5.559m² x 61 BWP = 339.099 BWP
 1.036m² x 59 BWP = 61.124 BWP
zusammen 400.223 BWP

Differenz / Aufwertung: 400.223 BWP - 105.520 BWP = 294.703 BWP



Auftraggeber: Magistrat der Stadt Bebra		
Projekt: Antrag auf Einrichtung eines Ökokontos: "In der Lache" der Stadt Bebra	 Bürogemeinschaft für Landschaftsplanung und Gewässerrenaturierung Wacker & Eberhardt Zum Kegelsköpfchen 9 36199 Rotenburg a.d.Fulda	
Biotopwertberechnung Planung		
Auftraggeber: Magistrat der Stadt Bebra Rathausmarkt 1 36179 Bebra	Auftragnehmer: Bürogemeinschaft für Landschaftsplanung und Gewässerrenaturierung	Datum: 02/2021
		Maßstab: 1: 500
		Anlage: 3
Unterschrift:	Unterschrift:	